

























LEGENDA:


STAV	NÁVRH	
		KN
		HRANICE KATASTRÁLNÍHO ÚZEMÍ
		OSA POZEMNÍ KOMUNIKACE
		HRANICE STAVBY
		HRANICE TRVALÝ/DOČASNÝ ZÁBOR
		TRVALÝ ZÁBOR ZEMĚDĚLSKÉ PŮDY (BPEJ)
		TRVALÝ ZÁBOR LESNÍ PŮDY
		TRVALÝ ZÁBOR OSTATNÍ PLOCHY
		DOČASNÝ ZÁBOR ZEMĚDĚLSKÉ PŮDY (BPEJ)
		DOČASNÝ ZÁBOR LESNÍ PŮDY
		DOČASNÝ ZÁBOR OSTATNÍ PLOCHY
		POZEMEK DOTČENÝ STAVBOU



AKTUALIZACE PO ZAPSÁNÍ GP DO KN (08/2024).

S-JTSK

Výškový systém B.p.v.

PROJEKTANT: Ing. Michal Švarc	VYPRACOVAL: Ing. Michal Švarc	KONTROLOVAL: Ing. František Habura, Ph.D.	ZPRACOVATEL: 	
INVESTOR: Správa a údržba silnic Pardubického kraje, Doubravice 98, 533 58 Pardubice			ČÍSLO ZAKÁZKY:	FORMÁT:
KRAJ/OBEC: Pardubický kraj/ Pardubice - Dašice				6 x A4
STAVBA: PŘELOŽKA SILNICE II/322 ČERNÁ ZA BORY - DAŠICE			DATUM: 02.2024	PARÉ:
STAVEBNÍ OBJEKT:			STUPĚŇ: DSP	
			MĚŘÍTKO: 1:1000	
NÁZEV PŘÍLOHY: ZÁBOROVÝ ELABORÁT			ČÁST:	PŘÍL. Č.: 5
<small> DOKUMENTACI JE UŽÍVAT POUZE VE SMYSLU PŘÍSLUŠNÉ SMLOUVY O DÍLO, VÝKRES, ČI JEHO ČÁSTI. MŮŽE BYT KOPIROVÁN, NEBO JINÝM ZPŮSOBEM ROZŠŘOVÁN, POUZE PO PŘEDCHOZÍM SOUHLASÍ ZPRACOVATELE. </small>				